



Premiumwandern
in der Vierländerregion Bodensee

100 ANSPRUCHSVOLLE GENIESSER GANZ NEUE WEGE GEHEN

Premiumweg SeeGang

ÖPNV auf dem SeeGang



Der SeeGang ist ein Streckenwanderweg, der etappenweise oder sternförmig gewandert werden kann: Dank zahlreicher Schiff-, Bus- und Bahnverbindungen, oft direkt am Weg oder über kurze Zugangswege angebunden, lässt sich der SeeGang leicht auf eigene Bedürfnisse einrichten. Etappenlänge und Etappenorte sind individuell und nach Lust, Laune und Tagesform wählbar.

Schiff

Schiffahrtsbetrieb Deinis*
(Bodman, Ludwigshafen, Sipplingen, Überlingen)
T 07551 9579485 | M 0176 84882757
info@schiffahrt-bodensee.de
www.schiffahrt-bodensee.de

Personenschiffahrt Giess & Giess
(Überlingen, Wallhausen)
M 0171 7795162 und 0172 8834160
www.personenschiffahrt-bodensee.de

Bodensee-Schiffsbetriebe GmbH*
(Konstanz, Insel Mainau, Dingelsdorf, Überlingen)
T 07531 36400 | www.bs-b.de

CMS Schifffahrt*
(Überlingen, Insel Mainau)
T 07551 916904 | www.cms-schifffahrt.de

Schifffahrtbetrieb Held*
(Überlingen, Insel Mainau)
T 07551-60478 | www.gunzo.de

Bus

Fahrpläne aller Regionalbusse unter www.efa-bw.de

Linie 7395 | Friedrichshafen - Überlingen
Linie 7389 | Überlingen - Sipplingen - Ludwigshafen
www.bodo.de

Linie 105 | Ludwigshafen - Bodman
www.vhb-info.de

Stadtbus Radolfzell Linie 6 | Radolfzell - Liggeringen
www.stadtwerke-radolfzell.de

Stadtbus Konstanz Linie 4/13 | Konstanz - Wallhausen
www.stadtwerke-konstanz.de

Bahn

Bodensee-Gürtelbahn | Friedrichshafen - Überlingen - Sipplingen - Ludwigshafen - Radolfzell
Seehas | Radolfzell - Konstanz
www.bahn.de

Bahnhöfe am Weg
Konstanz, Ludwigshafen, Sipplingen, Überlingen

* Saisonbetrieb



am Ortstrand von Wallhausen.

Eine Allee leitet weiter durch das Mainauried nach Litzelstetten. Zwei herrliche „Aussichtsberge“; der Puren und der Ober bieten weite Blicke über den See und auf die idyllischen Konstanzer Vororte und geben einen Vorgesmack auf die Panoramascenau am Bodanrück. In Dingelsdorf geht es dann an der Kirche St. Nikolaus aus der Karolingervzeit vorbei. Der SeeGang führt vom Hügel leicht bergab, verläuft dann zwischen Feldern und Wiesen, vorbei an Aus-sichtshöfen, bis zum Waldparkplatz „Eulenbach“ am Ortstrand von Wallhausen.

Ein Zuweg führt vom Häfen/Imperia durch den Hörle zur ersten errichtenden Pause. Danach geht es durch den Lorettwald. Am Botanischen Garten der Uni vorbei ist schon bald die Waldlichtung von St. Katharina erreicht. Im ehemaligen Kloster ist heute ein Biergarten mit einem benachbarten hoch-seitigen eingetragten. Ein Abstecher führt auf die Blumeninsel Mainau.



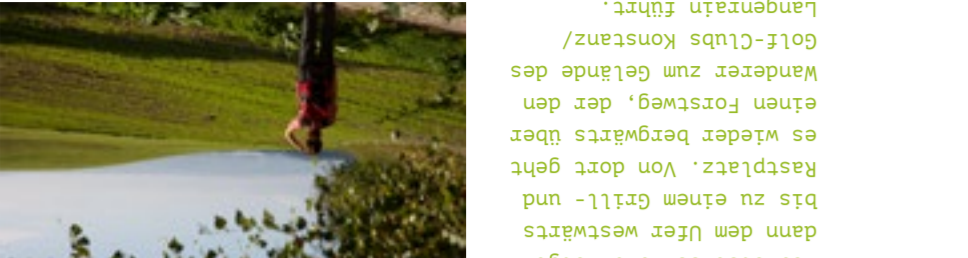
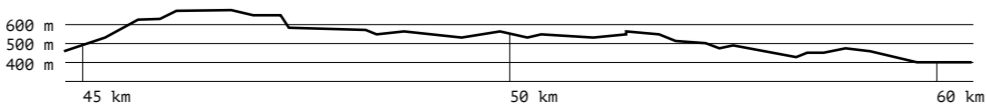
Etappe 1

Von der historischen Stadt Konstanz über die Blumeninsel Mainau nach Wallhausen

Anfahrt

Etappe 4

Von Sipplingen durch die Steiluferlandschaft nach Überlingen



Der SeeGang verlässt am Ausgangslokal den Bergfücken und zieht durch einen tiefen Hohlweg zur Burgruine Altbodman hinab und im Zickzack umgeht, führt bis zur Vespersstube Burghof. Der idyllische SeeGang geht hinunter an das Seutler zum sogenannten Teufelstisch und folgt dann dem Ufer westwärts bis zu einem Grill- und Rastplatz. Von dort geht es wieder bergwärts über einen Forstweg, der den Wanderer zum Gelände des Golf-Clubs Konstanz/Langenrain führt.

Der SeeGang verlässt am Ausgangslokal den Bergfücken und zieht durch einen tiefen Hohlweg zur Burgruine Altbodman hinab und im Zickzack umgeht, führt bis zur Vespersstube Burghof. Der idyllische SeeGang geht hinunter an das Seutler zum sogenannten Teufelstisch und folgt dann dem Ufer westwärts bis zu einem Grill- und Rastplatz. Von dort geht es wieder bergwärts über einen Forstweg, der den Wanderer zum Gelände des Golf-Clubs Konstanz/Langenrain führt.

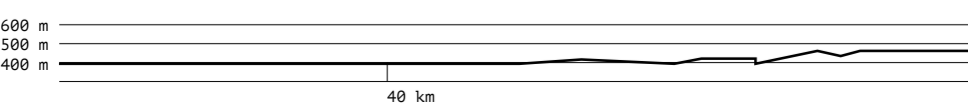
Der SeeGang verlässt am Ausgangslokal den Bergfücken und zieht durch einen tiefen Hohlweg zur Burgruine Altbodman hinab und im Zickzack umgeht, führt bis zur Vespersstube Burghof. Der idyllische SeeGang geht hinunter an das Seutler zum sogenannten Teufelstisch und folgt dann dem Ufer westwärts bis zu einem Grill- und Rastplatz. Von dort geht es wieder bergwärts über einen Forstweg, der den Wanderer zum Gelände des Golf-Clubs Konstanz/Langenrain führt.



Etappe 3

Von Bodman durchs Aachried nach Ludwigshafen und auf dem Blütenweg nach Sipplingen

Beginn der dritten Etappe ist der Parkplatz am Ortseingang von Bodman. Nach wenigen Metern erreicht man das Naturschutzgebiet Aachried, ein Brutplatz zahlreicher seltener Vogelarten und ein Schwertlilien-Blütenmeer im Frühsommer. Aussichtsplattformen ermöglichen die ungestörte Beobachtung der Flora und Fauna und bieten faszinierende Weitsichten.



Gepäcktransport

Auf dem SeeGang

Gepäcktransport auf dem SeeGang: über Radweg- Reisen GmbH Zeitraum Ostern bis Mitte Oktober. Kosten ca. 1 € pro Gepäckstück und Etappe, Bezahlung per Rechnung

Buchung: Tel: 07531 8199329 oder logistik@radweg-reisen.com

Impressum

Herausgeber
AG SeeGang
Bodman-Ludwigshafen Tourismus
Lenzensteig 3
78534 Sipplingen
www.bilateral.com

Bilder
Ulrike Klumpp
www.klumpp-fotografie.de
Bildstock 9, 88085
Druckhaus Müller OHG

Archiv der beteiligten
Tourist-Informationen
www.druckhaus-mueller.de

Kartengrundlage
Outdooractive Kartografie



premiumwanderweg-see-gang.de

- Aussichtspunkt
- Badestelle
- Bahnhof
- Bushaltestelle
- Campingplatz
- Fähre
- Garten
- Grillstelle
- Historische Stätte
- Infopunkt
- Klettern
- Naturschutzgebiet
- Parkplatz
- Ruine
- Schifffahrt
- Schlucht
- Thematik
- Wanderhütte
- Kartengrundlage
- Outdooractive Kartografie

Legende

Weitere Infos zum Genusswandern finden Sie auf www.premiumwanderweg-see-gang.de.

Atemberaubende Panoramen, spannende Aktivitäten, einzigartige Genusssmomente, Natur pur: Der Aktionstag „Genusswandern auf dem Premiumwanderweg SeeGang“ lädt an einem Sonntag im Oktober Groß und Klein ab 10:00 Uhr am Bodensee zum Wandern und Genießen ein. Mit zahlreichen Genuss-Stationen mit regionalen Produkten wird dieser Tag auf dem Premiumwanderweg zu einer facettenreichen Erlebnis-Tour für die gesamte Familie: Einfach vorbeikommen, loswandern sowie das Leben und Urlauben am Bodensee genießen.

Etappe 1

Maßstab 1:65.400



Einkehren
Gut zu wissen -
Konstanz/Wallhausen

Tourist-Information Konstanz
Bahnhofplatz 43 | Konstanz
T 07 531 13503 | www.konstanz-tourismus.de

Villa Barben (Direkt am Weg)
Kleine und große regionale Gerichte
Zur Therme 2 | Konstanz
T 07 531 3650700 | www.restaurantseeilig.de

Villa Barben (Direkt am Weg)
Behäpte See-Terrasse | Kaffee und Kuchen
Kapitan-Romer-Straße 4 | Konstanz-Dettingen

Tourist-Information Dettingen-Wallhausen
fangfrischer Fisch...

Tourist-Information Dingsdorf
Seesträße 15 | Konstanz
T 07 531 942350 | www.hotel-barben.de

Restaurant Ophelia (Direkt am Weg)
Empfohlen im Guide MICHELIN | 2 Sterne 2014
Kreative, aufwendige Küche in schmucker Villa
www.hotel-riva.de

Ziegelhofstübli (Direkt am Weg)
Restaurant und Biergarten
Ziegelhofweg 31 | Wallhausen
T 07 533 7979 | www.ziegelhofstuebli.de

Öffentliches WC (Direkt am Weg)
Biergarten St. Katharina (Direkt am Weg)
Biergarten und Grillstelle
78465 Insel Mainau | T 07531-3613667
www.erlebnisswald-mainau.de/
Biergarten-skatharina

Burgorf (Direkt am Weg)
Burgorfweg 50 | 78465 Konstanz-Wallhausen
T 07533 934555 | www.burgorf-wallhausen.de



Beschreibung
Parkplatz Eulenbach
oberhalb Wallhausen mit Grillstelle
24 Stunden gebührenfrei
Parkplatz „Waldfriedhof“
am Ortseingang Litzelstein | gratis
P&R Bodenseeforum
Strandbad Hörnle
Tingohalle | Dingelsdorf

Etappe 2

Maßstab 1:57.400



Einkehren
Gut zu wissen -
Langenrain/Altenbach/Liggingen

Wirtschaft zum Kranz
Gutbürgerliche Küche
Besondere Spezialität ist das Dünnele
Bergstraße 3 | Liggingen
T 07 732 10566 | www.kranz-duennele.de

Landgasthof Adler
Gutbürgerliches Gasthaus mit regionaler Küche
Bodanrückstraße 18 | Liggingen
T 07 732 95250 | www.adler-liggingen.de

Restaurant Hörkatz Kargegg (Direkt am Weg)
Restaurant mit regionaler Küche und einer
Terrasse mit herrlichem Blick über den See
Kargegg 1 | Langenrain | T 07 533 930311

Einkehren
Waldgasthof Hof Hörten
Mit großem Biergarten & Barfußpfad
Hof Hörten 1 | Langenrain
T 07 533 9494450 | www.hof-hoerfen.com

Restauran Rosmarin (Direkt am Weg)
Bisnustube (Direkt am Weg)
Bodenwald 1 | Bodman-Ludwigshafen
T 07 773 5090 | www.bisonstube-bodenwald.de

Marfenschlucht und neuer Zuweg
Nach einem Erdsturz im Frühling 2015 ist die
Marfenschlucht nicht begehbar, eine Umleitung
unterhalb der Schlucht wieder per Schiff erre-
ichbar. Die Marfenschlucht bleibt jedoch bis auf
Waldenrieder
weiteres gesperrt. Ein neuer Zuweg verbindet den
Stieg mit der Umleitungsstrecke.

Anfahrt
Achtung keine Busverbindung Wallhausen-Bodmani!
Parken
Marfenschlucht-Parkplatz für Autos gesperrt
gratís | unbegrenzt | Liggingen

Parken
Parkplatz am Bürgerhaus
Dettlingstr. 2 | Langenrain
gratís | unbegrenzt | Liggingen
Waldparkplatz Brand (am Schneckenberg)

Einkehren
Gut zu wissen -
Aquarama (Direkt am Weg)

Tourist-Information
Italienische Küche mit günstigem Mittagstisch
Aquarama (Direkt am Weg)
Härensstraße 5 | Ludwigshafen
T 07 773 9362002 | www.ristorante-aquarama.de

Einkehren
Metzgerei Zunftrmeister
Bodanrückstraße 26 | Liggingen

Einkehren
Restaurant Horkatz Kargegg (Direkt am Weg)
Restaurant mit regionaler Küche und einer
Terrasse mit herrlichem Blick über den See
Kargegg 1 | Langenrain | T 07 533 930311

Grill- und Rastplatz
Waldgasthof Hof Hörten
Mit großem Biergarten & Barfußpfad
Hof Hörten 1 | Langenrain
T 07 533 9494450 | www.hof-hoerfen.com

Anfahrt
Achtung keine Busverbindung Wallhausen-Bodmani!
Parken
Marfenschlucht-Parkplatz für Autos gesperrt
gratís | unbegrenzt | Liggingen

Restauran Rosmarin (Direkt am Weg)
Frühstücksbuffet, Mittagstisch und Abendessen
Parkstraße 1 | Ludwigshafen
T 07 773 3339919 | www.valeron-restaurant.de

Restauran Rosmarin (Direkt am Weg)
Leckeren aus aller Welt
Parkstraße 1 | Ludwigshafen
T 07 773 937 68 51

Einkehren
Gut zu wissen -
Einkaufen

Offentliches WC
Multifunktionsgebäude am Zollhaus | Ludwigshafen
Härensstraße 4 | Ludwigshafen
T 07 773 9362002 | www.bodenseepur.de

Einkehren
EDEKA
Überlinger Straße 11 | Ludwigshafen

Einkehren
Härensstraße 5 | Ludwigshafen
T 07 773 9362002 | www.ristorante-aquarama.de

Anfahrt
Metzgerei Frick
Hauptstraße 21 | Ludwigshafen

Einkehren
Campplatz
Kaiserplatz
Kaiserplatzstraße 44 | Bodman
Bäckerei Breiter
Überlinger Straße 7 | Ludwigshafen

Einkehren
Härensstraße 4 | Ludwigshafen
T 07 773 9362002 | www.ristorante-aquarama.de

Etappe 3

Maßstab 1:49.700



Einkehren
Gut zu wissen -
Bodman/Ludwigshafen

Tourist-Information
Schöner Aussichtspunkt hoch über dem See.
Haldenhofweg 51 | Bonndorf
T 07 773 5613 | www.gasthaus-haldenhof.de

Einkehren
EDEKA
Überlinger Straße 11 | Ludwigshafen

Einkehren
Härensstraße 5 | Ludwigshafen
T 07 773 9362002 | www.ristorante-aquarama.de

Anfahrt
Metzgerei Frick
Hauptstraße 21 | Ludwigshafen

Einkehren
Härensstraße 4 | Ludwigshafen
T 07 773 9362002 | www.ristorante-aquarama.de

Einkehren
Härensstraße 5 | Ludwigshafen
T 07 773 9362002 | www.ristorante-aquarama.de

Etappe 4

Maßstab 1:35.700



Einkehren
Gut zu wissen -
Sipplingen/Überlingen

Tourist-Information Überlingen
Landungsplatz 5-1 | Überlingen
T 07 551 9471522 | www.ueberlingen-bodensee.de

Offentliches WC
In der Tourist-Information Überlingen
Landungsplatz 3-5 | Überlingen

Einkehren
WC am Landungsplatz grün
Christophstraße 3 | Überlingen

Anfahrt
Im Parkhaus West
Christophstraße 3 | Überlingen

Parken
WC am Landungsplatz grün
Christophstraße 3 | Überlingen

Einkehren
Verschiedene Einkaufsmöglichkeiten
Bei der Badestelle Sipplingen
Seesträße 5 | 78354 Sipplingen

Beschreibung
Neben dem Aussichtspunkt Zimmerwiese
Gripplatz



Einkehren
Gut zu wissen -
Bodman/Ludwigshafen

Tourist-Information
Schöner Aussichtspunkt hoch über dem See.
Haldenhofweg 51 | Bonndorf
T 07 773 5613 | www.gasthaus-haldenhof.de

Einkehren
EDEKA
Überlinger Straße 11 | Ludwigshafen

Einkehren
Härensstraße 5 | Ludwigshafen
T 07 773 9362002 | www.ristorante-aquarama.de

Anfahrt
Im Parkhaus West
Christophstraße 3 | Überlingen

Parken
WC am Landungsplatz grün
Christophstraße 3 | Überlingen

Einkehren
Verschiedene Einkaufsmöglichkeiten
Bei der Badestelle Sipplingen
Seesträße 5 | 78354 Sipplingen

Beschreibung
Neben dem Aussichtspunkt Zimmerwiese
Gripplatz